










LEGENDA

		S1 - Pericolosità sismica locale bassa
		S2 - Pericolosità sismica locale media
		S3 - Pericolosità sismica locale elevata
		S4 - Pericolosità sismica locale molto elevata

----- Limite dell'area con Microzonazione Sismica di livello 1

— Limite di Comune

 **unione comuni garfagnana**
provincia di luca
 comuni di camporgiano, careggine, castelnuovo di garfagnana, castiglione di garfagnana, fosciandora, galliano, minucciano, molazzana, piazza al serchio, pieve fosciana, san romano in garfagnana, sillano giuncugnano, fabbriche di vergemoli, villa collemandina

PRESIDENTE
Nicola Poli

SEGRETARIO GENERALE
Francesco Pinagli

SERVIZIO PIANIFICAZIONE INTERCOMUNALE
Marcello Bernardini - RUP
Chiara Rossi

GARANTE DELL'INFORMAZIONE
E DELLA PARTECIPAZIONE
Enzo Cottelli

piano strutturale intercomunale
TAV. G6a - Carta della pericolosità sismica Comune di Minucciano (sud)
 (Aggiornata a seguito delle osservazioni del Genio Civile)

Scala 1:10.000

PROGETTO URBANISTICO E VAS
Riccardo Luca Breschi - coordinatore
Giannino Biagini
Benedetta Biagini
Andrea Girardi

STUDI GEOLOGICI
Gaddo Mannori
Alessandra Mucci

STUDI IDROLOGICO-IDRAULICI
Paolo Barsotti

STUDI AGRONOMICI E FORESTALI
Eduardo Viti
Andrea Fedi

ASPETTI SOCIOECONOMICI
Claudio Salvucci
Daniele Mirani

ASPETTI GIURIDICI
Guido Giovannelli

