








## LEGENDA


### Classi di Pericolosità Idraulica

-  I.4 - Pericolosità molto elevata
-  I.3 - Pericolosità elevata
-  I.2 - Pericolosità media
-  I.1 - Pericolosità bassa

### Aree soggette ad elevato trasporto solido e colate detritiche

-  I.4t\* - Pericolosità molto elevata (rilievi di settembre 2017 e novembre 2018)
-  I.4t - Pericolosità molto elevata
-  I.3t - Pericolosità elevata

 Reticolo di gestione (L.R. 79/2011 e s.m.i.)

 Limite di Bacino del Fiume Serchio

 Limiti comunali



## unione comuni garfagnana provincia di lucca

comuni di camporgiano, careggine, castelnuovo di garfagnana, castiglione di garfagnana, fosciandora, galliciano, minucciano, molazzana, piazza al serchio, pieve fosciiana, san romano in garfagnana, siliano giuncugnano, fabbriche di vergemoli, villa cotemandina

PRESIDENTE  
Nicola Poli

SEGRETARIO GENERALE  
Francesco Pinagli

SERVIZIO PIANIFICAZIONE INTERCOMUNALE  
Marcello Bernardini - RUP  
Chiara Rossi

GARANTE DELL'INFORMAZIONE  
E DELLA PARTECIPAZIONE  
Enzo Coltelli

## piano strutturale intercomunale

**TAV. I04m - Carta della pericolosità idraulica Comune di Careggine**  
(Aggiornata a seguito delle osservazioni del Genio Civile)

Scala 1:10.000

PROGETTO URBANISTICO E VAS  
Riccardo Luca Breschi - coordinatore  
Giannino Biaggini  
Benedetta Biaggini  
Andrea Giraldi

STUDI GEOLOGICI  
Gaddo Mannori  
Alessandra Mucci

STUDI IDROLOGICO-IDRAULICI  
Paolo Barsotti

STUDI AGRONOMICI E FORESTALI  
Eduardo Viti  
Andrea Fedi

ASPETTI SOCIOECONOMICI  
Claudio Salucci  
Daniele Mirani

ASPETTI GIURIDICI  
Guido Giovannetti

